





参考資料（その3）



0 25 50 100
m

| | | | | | | | |
|------|---|---|--------------------|---------|-----|-------|-----------|
| 参考資料 | 土砂災害防止法施行令第2条の基準に該当する区域 (土砂災害警戒区域) |  | N 縮尺 1:2,500 | 自然現象の種類 | 土石流 | 溪流番号 | I-71-0230 |
| | 土砂災害防止法施行令第3条の基準に該当する区域 (土砂災害特別警戒区域) |  | | 告示番号 | | 溪流名 | 車止内1号沢 |
| | 土砂災害防止法施行令第2条の基準に該当する区域 (土砂災害警戒区域) |  | 告示年月日 | | 所在地 | 網走市錦町 | |
| | その他の区域 |  | | | | | |